

**Филиал публично-правовой компании "Роскадастр" по Тульской области**

полное наименование органа регистрации прав

**Выписка из Единого государственного реестра недвижимости об объекте недвижимости**

**Сведения о характеристиках объекта недвижимости**

На основании запроса от 15.10.2025, поступившего на рассмотрение 15.10.2025, сообщаем, что согласно записям Единого государственного реестра недвижимости:


Раздел 1 Лист 1

Земельный участок			
вид объекта недвижимости			

Лист № 1 раздела 1	Всего листов раздела 1: 4	Всего разделов: 8	Всего листов выписки: 22
--------------------	---------------------------	-------------------	--------------------------

15.10.2025г. № КУВИ-001/2025-191579265	
Кадастровый номер:	71:14:020401:296
Номер кадастрового квартала:	71:14:020401
Дата присвоения кадастрового номера:	13.01.2025

Ранее присвоенный государственный учетный номер:	данные отсутствуют
Местоположение:	Тульская область, Ленинский р-н, в районе н.п. Руднево
Площадь:	313200 +/- 196
Кадастровая стоимость, руб.:	982250.16
Кадастровые номера расположенных в пределах земельного участка объектов недвижимости:	данные отсутствуют
Кадастровые номера объектов недвижимости, из которых образован объект недвижимости:	71:14:020401:128
Кадастровые номера образованных объектов недвижимости:	данные отсутствуют
Категория земель:	Земли сельскохозяйственного назначения
Виды разрешенного использования:	для сельскохозяйственного использования
Сведения о кадастровом инженере:	Копецкая Анастасия Игоревна, СНИЛС 112-932-889 56, договор на выполнение кадастровых работ от 06.07.2023 № 6/н, дата завершения кадастровых работ: 06.07.2023
Сведения о лесах, водных объектах и об иных природных объектах, расположенных в пределах земельного участка:	данные отсутствуют
Сведения о том, что земельный участок полностью расположен в границах зоны с особыми условиями использования территории, территории объекта культурного наследия, публичного сервитута:	данные отсутствуют
Сведения о том, что земельный участок расположен в границах особой экономической зоны, территории опережающего развития, зоны территориального развития в Российской Федерации, игровой зоны:	данные отсутствуют

полное наименование должности		ДОКУМЕНТ ПОДПИСАН ЭЛЕКТРОННОЙ ПОДПИСЬЮ	
	Сертификат: 0091AAF5A599507BC7E6D39D2DFA052F9A		
	Владелец: ФЕДЕРАЛЬНАЯ СЛУЖБА ГОСУДАРСТВЕННОЙ РЕГИСТРАЦИИ, КАДАСТРА И КАРТОГРАФИИ Действителен: с 16.09.2025 по 10.12.2026		инициалы, фамилия

Земельный участок			
вид объекта недвижимости			
Лист № 2 раздела 1	Всего листов раздела 1: 4	Всего разделов: 8	Всего листов выписки: 22
15.10.2025г. № КУВИ-001/2025-191579265			
Кадастровый номер:		71:14:020401:296	
Сведения о том, что земельный участок расположен в границах особо охраняемой природной территории, Байкальской природной территории и ее экологических зон, лесопарковом зеленом поясе, охотничьего угодья, лесничества:		данные отсутствуют	
Сведения о расположении земельного участка и (или) расположенного на нем объекта недвижимости в границах территории, в отношении которой принято решение о резервировании земель для государственных или муниципальных нужд:		данные отсутствуют	
Сведения о результатах проведения государственного земельного надзора:		данные отсутствуют	
Сведения о расположении земельного участка в границах территории, в отношении которой утвержден проект межевания территории:		данные отсутствуют	
Условный номер земельного участка:		данные отсутствуют	
Сведения о принятии акта и (или) заключении договора, предусматривающих предоставление в соответствии с земельным законодательством исполнительным органом государственным органом власти или органом местного самоуправления, находящегося в государственной или муниципальной собственности земельного участка для строительства наемного дома социального использования или наемного дома коммерческого использования:		данные отсутствуют	
Сведения о том, что земельный участок или земельные участки образованы на основании решения об изъятии земельного участка и (или) расположенного на нем объекта недвижимости для государственных или муниципальных нужд:		данные отсутствуют	
Сведения о том, что земельный участок образован из земель или земельного участка, государственная собственность на которые не разграничена:		данные отсутствуют	
Сведения о наличии земельного спора о местоположении границ земельных участков:		данные отсутствуют	
Статус записи об объекте недвижимости:		Сведения об объекте недвижимости имеют статус "актуальные"	
Особые отметки:		Сведения об ограничениях права на объект недвижимости, обременениях данного объекта, не зарегистрированных в реестре прав, ограничений прав и обременений недвижимого имущества: вид	



ДОКУМЕНТ ПОДПИСАН  
ЭЛЕКТРОННОЙ ПОДПИСЬЮ

Сертификат: 0091AAF5A599507BC7E6D39D2DFA052F9A

Владелец: ФЕДЕРАЛЬНАЯ СЛУЖБА ГОСУДАРСТВЕННОЙ  
РЕГИСТРАЦИИ, КАДАСТРА И КАРТОГРАФИИ  
Действителен: с 16.09.2025 по 10.12.2026

полное наименование должности

инициалы, фамилия

Земельный участок			
вид объекта недвижимости			
Лист № 3 раздела 1	Всего листов раздела 1: 4	Всего разделов: 8	Всего листов выписки: 22
15.10.2025г. № КУВИ-001/2025-191579265			
Кадастровый номер:		71:14:020401:296	

ограничения (обременения): ограничения прав на земельный участок, предусмотренные статьей 56 Земельного кодекса Российской Федерации; срок действия: с 13.01.2025; реквизиты документа-основания: федеральный закон "О землеустройстве" от 18.06.2001 № 78-ФЗ выдан: Правительство Российской Федерации; постановление Правительства РФ от 30.07.2009 № 621 "Об утверждении формы карты (плана) объекта землеустройства и требований к ее составлению" от 30.07.2009 № 621 выдан: Правительство Российской Федерации; постановление Правительства РФ от 29.04.2016 № 377 "Об утверждении Правил определения местоположения береговой линии (границы водного объекта), случаев и периодичности ее определения и о внесении изменений в Правила установления на местности границ водоох от 29.04.2016 № 377 выдан: Правительство Российской Федерации; федеральный закон "Водный кодекс российской федерации" от 03.06.2007 № 74-ФЗ выдан: Правительство Российской Федерации; доверенность от 17.08.2016 № 60-д выдан: Министерство природных ресурсов и экологии Тульской области; о внесении в ГКН сведений об охранной зоне от 25.08.2016 № 24-01-15/4796 выдан: Министерство природных ресурсов и экологии Тульской области. вид ограничения (обременения): ограничения прав на земельный участок, предусмотренные статьей 56 Земельного кодекса Российской Федерации; срок действия: с 13.01.2025; реквизиты документа-основания: приказ «Об утверждении каталогов координат береговых линий (границ водных объектов), границ водоохранных зон и границ прибрежных защитных полос р.Бежка, р.Иншинка, р.Непрейка, с притоками (руч. б/н из Зайцево, руч. б/н из Островки, руч. б/н из Уваровки, руч. б/н из из Юрьево), р.Волоть с притоками (руч. б/н (н.п. Большие Байдики), руч. б/н (н.п. Октябрьский), руч. б/н (н.п. Барсуки), руч. б/н (н.п. Хомяково), руч.Нюховка), правый приток р. Рогожня, р. Упка, р. Синетулица с притоками (ручей без названия (Руднево), ручей без названия (Дорофеево)), р. Дубна с притоками (р.Дубенка, р.Веенка, р. Пронинка) на территории Тульской области от 03.12.2024 № 442-О выдан: Министерство природных ресурсов и экологии Тульской области. вид ограничения (обременения): ограничения прав на земельный участок, предусмотренные статьей 56 Земельного кодекса Российской Федерации; срок действия: с 13.01.2025; реквизиты документа-основания: приказ «Об утверждении каталогов координат береговых линий (границ водных объектов), границ водоохранных зон и границ прибрежных защитных полос р.Бежка, р.Иншинка, р.Непрейка, с притоками (руч. б/н из Зайцево, руч. б/н из Островки, руч. б/н из Уваровки, руч. б/н из из Юрьево), р.Волоть с притоками (руч. б/н (н.п. Большие Байдики), руч. б/н (н.п. Октябрьский), руч. б/н (н.п. Барсуки), руч. б/н (н.п. Хомяково), руч.Нюховка), правый приток р. Рогожня, р. Упка, р. Синетулица с притоками



ДОКУМЕНТ ПОДПИСАН  
ЭЛЕКТРОННОЙ ПОДПИСЬЮ

Сертификат: 0091AAF5A599507BC7E6D39D2DFA052F9A

Владелец: ФЕДЕРАЛЬНАЯ СЛУЖБА ГОСУДАРСТВЕННОЙ  
РЕГИСТРАЦИИ, КАДАСТРА И КАРТОГРАФИИ  
Действителен: с 16.09.2025 по 10.12.2026

полное наименование должности

инициалы, фамилия

Земельный участок			
вид объекта недвижимости			
Лист № 4 раздела 1	Всего листов раздела 1: 4	Всего разделов: 8	Всего листов выписки: 22
15.10.2025г. № КУВИ-001/2025-191579265			
Кадастровый номер:		71:14:020401:296	
		<p>(ручей без названия (Руднево), ручей без названия (Дорофеево)), р. Дубна с притоками (р.Дубенка, р.Веенка, р. Пронинка) на территории Тульской области от 03.12.2024 № 442-О выдан: Министерство природных ресурсов и экологии Тульской области. вид ограничения (обременения): ограничения прав на земельный участок, предусмотренные статьей 56 Земельного кодекса Российской Федерации; срок действия: с 13.01.2025; реквизиты документа-основания: федеральный закон "О землеустройстве" от 18.06.2001 № 78-ФЗ выдан: Правительство Российской Федерации; постановление Правительства РФ от 30.07.2009 № 621 "Об утверждении формы карты (плана) объекта землеустройства и требований к ее составлению" от 30.07.2009 № 621 выдан: Правительство Российской Федерации; постановление Правительства РФ от 29.04.2016 № 377 "Об утверждении Правил определения местоположения береговой линии (границы водного объекта), случаев и периодичности ее определения и о внесении изменений в Правила установления на местности границ водоох от 29.04.2016 № 377 выдан: Правительство Российской Федерации; федеральный закон "Водный кодекс российской федерации" от 03.06.2007 № 74-ФЗ выдан: Правительство Российской Федерации; доверенность от 17.08.2016 № 60-д выдан: Министерство природных ресурсов и экологии Тульской области; о внесении в ГКН сведений об охранный зоне от 25.08.2016 № 24-01-15/4796 выдан: Министерство природных ресурсов и экологии Тульской области.</p>	
Получатель выписки:		Комитет имущественных и земельных отношений администрации города Тулы	


полное наименование должности	 ДОКУМЕНТ ПОДПИСАН ЭЛЕКТРОННОЙ ПОДПИСЬЮ Сертификат: 0091AAF5A599507BC7E6D39D2DFA052F9A Владелец: ФЕДЕРАЛЬНАЯ СЛУЖБА ГОСУДАРСТВЕННОЙ РЕГИСТРАЦИИ, КАДАСТРА И КАРТОГРАФИИ Действителен: с 16.09.2025 по 10.12.2026	инициалы, фамилия

Выписка из Единого государственного реестра недвижимости об объекте недвижимости  
Сведения о зарегистрированных правах

Земельный участок			
вид объекта недвижимости			
Лист № 1 раздела 2		Всего листов раздела 2: 2	Всего разделов: 8
Всего листов выписки: 22			
15.10.2025г. № КУВИ-001/2025-191579265			
Кадастровый номер:		71:14:020401:296	
1	Правообладатель (правообладатели):	1.1	Муниципальное образование город Тула
	Сведения о возможности предоставления третьим лицам персональных данных физического лица:	1.1.1	данные отсутствуют
2	Вид, номер, дата и время государственной регистрации права:	2.1	Собственность 71:14:020401:296-71/045/2025-1 13.01.2025 12:17:15
3	Сведения об осуществлении государственной регистрации сделки, права без необходимого в силу закона согласия третьего лица, органа:	3.1	данные отсутствуют
4	Ограничение прав и обременение объекта недвижимости:	не зарегистрировано	
5	Договоры участия в долевом строительстве:	не зарегистрировано	
6	Заявленные в судебном порядке права требования:	данные отсутствуют	
7	Сведения о возможности предоставления третьим лицам персональных данных физического лица	данные отсутствуют	
8	Сведения о возражении в отношении зарегистрированного права:	данные отсутствуют	
9	Сведения о наличии решения об изъятии объекта недвижимости для государственных и муниципальных нужд:	данные отсутствуют	
10	Сведения о невозможности государственной регистрации без личного участия правообладателя или его законного представителя:	данные отсутствуют	
11	Правопритязания и сведения о наличии поступивших, но не рассмотренных заявлений о проведении государственной регистрации права (перехода, прекращения права), ограничения права или обременения объекта недвижимости, сделки в отношении объекта недвижимости:	отсутствуют	

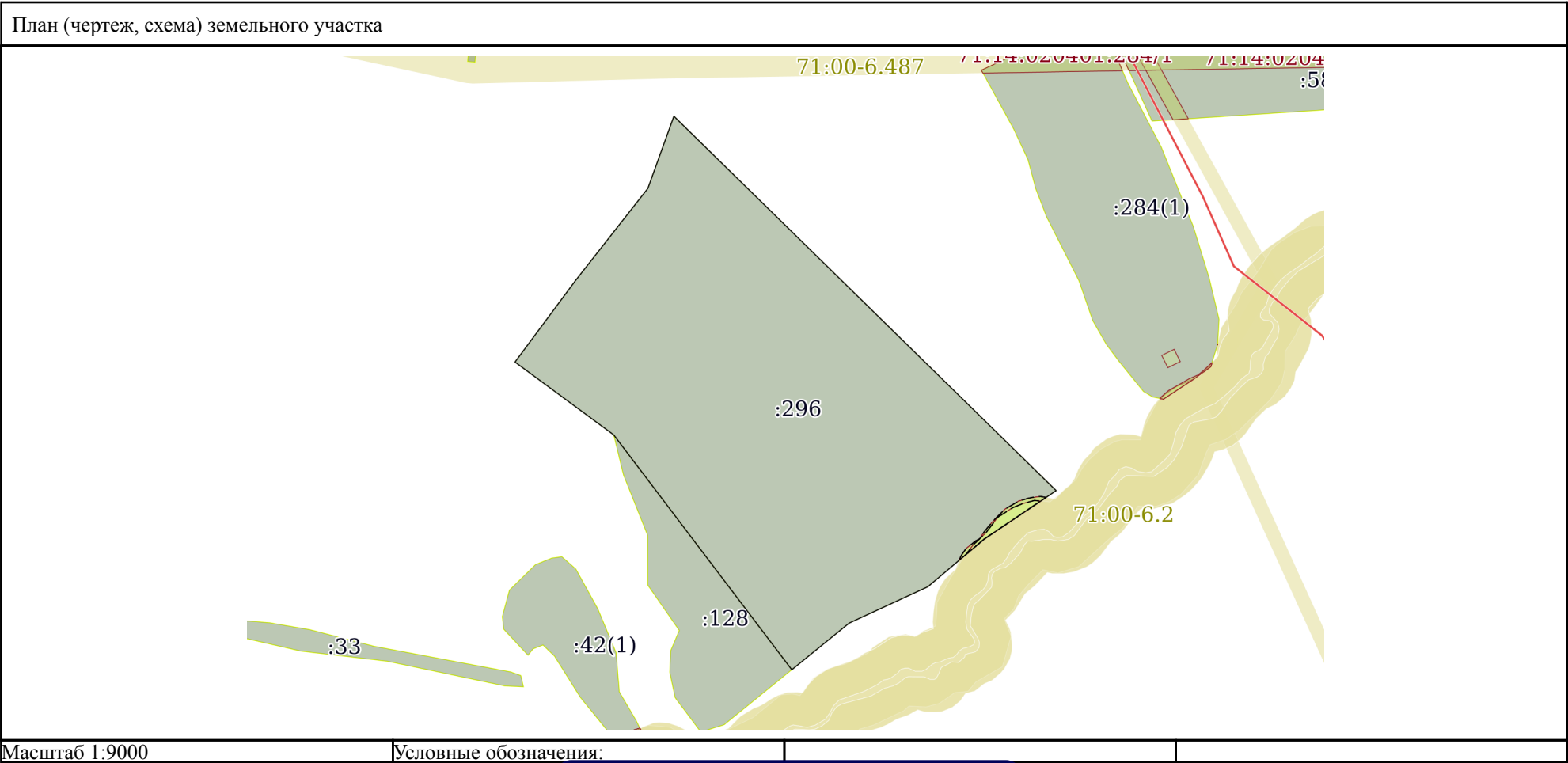
		ДОКУМЕНТ ПОДПИСАН ЭЛЕКТРОННОЙ ПОДПИСЬЮ	
Сертификат: 0091AAF5A599507BC7E6D39D2DFA052F9A		Владелец: ФЕДЕРАЛЬНАЯ СЛУЖБА ГОСУДАРСТВЕННОЙ РЕГИСТРАЦИИ, КАДАСТРА И КАРТОГРАФИИ	
Действителен: с 16.09.2025 по 10.12.2026			
полное наименование должности		инициалы, фамилия	

Земельный участок			
вид объекта недвижимости			
Лист № 2 раздела 2	Всего листов раздела 2: 2	Всего разделов: 8	Всего листов выписки: 22
15.10.2025г. № КУВИ-001/2025-191579265			
Кадастровый номер:		71:14:020401:296	
11	Сведения о невозможности государственной регистрации перехода, прекращения, ограничения права на земельный участок из земель сельскохозяйственного назначения:	данные отсутствуют	

полное наименование должности	 ДОКУМЕНТ ПОДПИСАН ЭЛЕКТРОННОЙ ПОДПИСЬЮ Сертификат: 0091AAF5A599507BC7E6D39D2DFA052F9A Владелец: ФЕДЕРАЛЬНАЯ СЛУЖБА ГОСУДАРСТВЕННОЙ РЕГИСТРАЦИИ, КАДАСТРА И КАРТОГРАФИИ Действителен: с 16.09.2025 по 10.12.2026	инициалы, фамилия

Выписка из Единого государственного реестра недвижимости об объекте недвижимости  
Описание местоположения земельного участка

Земельный участок			
вид объекта недвижимости			
Лист № 1 раздела 3	Всего листов раздела 3: 1	Всего разделов: 8	Всего листов выписки: 22
15.10.2025г. № КУВИ-001/2025-191579265			
Кадастровый номер:		71:14:020401:296	



полное наименование должности		ДОКУМЕНТ ПОДПИСАН ЭЛЕКТРОННОЙ ПОДПИСЬЮ Сертификат: 0091AAF5A599507BC7E6D39D2DFA052F9A Владелец: ФЕДЕРАЛЬНАЯ СЛУЖБА ГОСУДАРСТВЕННОЙ РЕГИСТРАЦИИ, КАДАСТРА И КАРТОГРАФИИ Действителен: с 16.09.2025 по 10.12.2026	инициалы, фамилия
-------------------------------	--	--	-------------------

Выписка из Единого государственного реестра недвижимости об объекте недвижимости  
Описание местоположения земельного участка

Земельный участок			
вид объекта недвижимости			
Лист № 1 раздела 3.1	Всего листов раздела 3.1: 1	Всего разделов: 8	Всего листов выписки: 22
15.10.2025г. № КУВИ-001/2025-191579265			
Кадастровый номер:		71:14:020401:296	

Описание местоположения границ земельного участка							
№ п/п	Номер точки		Дирекционный угол	Горизонтальное проложение, м	Описание закрепления на местности	Кадастровые номера смежных участков	Сведения об адресах правообладателей смежных земельных участков
	начальная	конечная					
1	2	3	4	5	6	7	8
1	1.1.1	1.1.2	36°34.6´	154	данные отсутствуют	данные отсутствуют	данные отсутствуют
2	1.1.2	1.1.3	38°7.6´	179.28	данные отсутствуют	данные отсутствуют	данные отсутствуют
3	1.1.3	1.1.4	19°50.0´	117.04	данные отсутствуют	данные отсутствуют	данные отсутствуют
4	1.1.4	1.1.5	134°25.0´	815.66	данные отсутствуют	данные отсутствуют	данные отсутствуют
5	1.1.5	1.1.6	236°2.9´	132.05	данные отсутствуют	данные отсутствуют	данные отсутствуют
6	1.1.6	1.1.7	229°45.1´	112.7	данные отсутствуют	данные отсутствуют	данные отсутствуют
7	1.1.7	1.1.8	245°12.1´	132.13	данные отсутствуют	данные отсутствуют	данные отсутствуют
8	1.1.8	1.1.9	230°52.3´	112.65	данные отсутствуют	данные отсутствуют	данные отсутствуют
9	1.1.9	1.1.10	322°50.3´	449.31	данные отсутствуют	71:14:020401:128	данные отсутствуют
10	1.1.10	1.1.1	306°26.2´	187.01	данные отсутствуют	данные отсутствуют	данные отсутствуют

полное наименование должности	<div><div>ДОКУМЕНТ ПОДПИСАН ЭЛЕКТРОННОЙ ПОДПИСЬЮ</div><div>Сертификат: 0091AAF5A599507BC7E6D39D2DFA052F9A</div><div>Владелец: ФЕДЕРАЛЬНАЯ СЛУЖБА ГОСУДАРСТВЕННОЙ РЕГИСТРАЦИИ, КАДАСТРА И КАРТОГРАФИИ</div><div>Действителен: с 16.09.2025 по 10.12.2026</div></div>	инициалы, фамилия



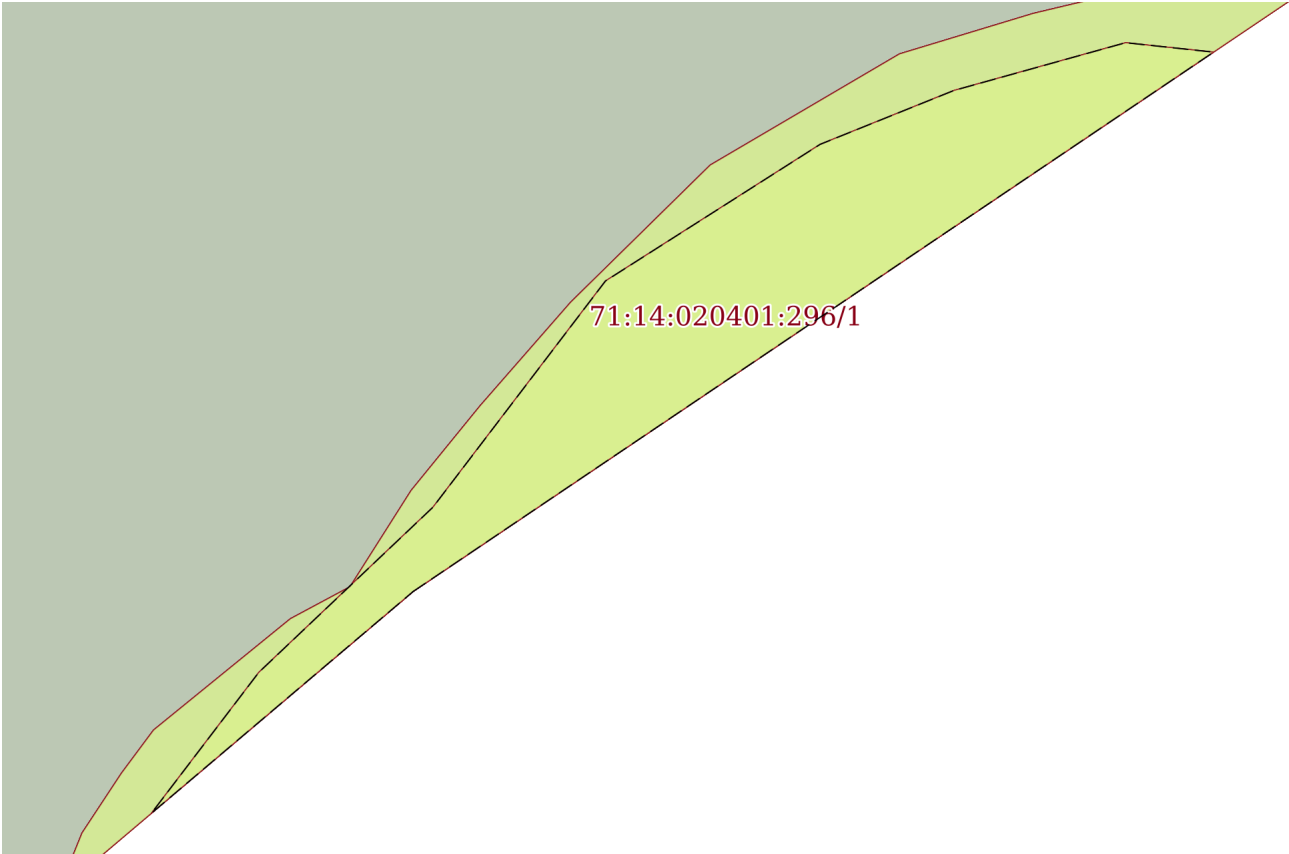
Выписка из Единого государственного реестра недвижимости об объекте недвижимости  
Описание местоположения земельного участка

Земельный участок			
вид объекта недвижимости			
Лист № 1 раздела 3.2	Всего листов раздела 3.2: 1	Всего разделов: 8	Всего листов выписки: 22
15.10.2025г. № КУВИ-001/2025-191579265			
Кадастровый номер:		71:14:020401:296	

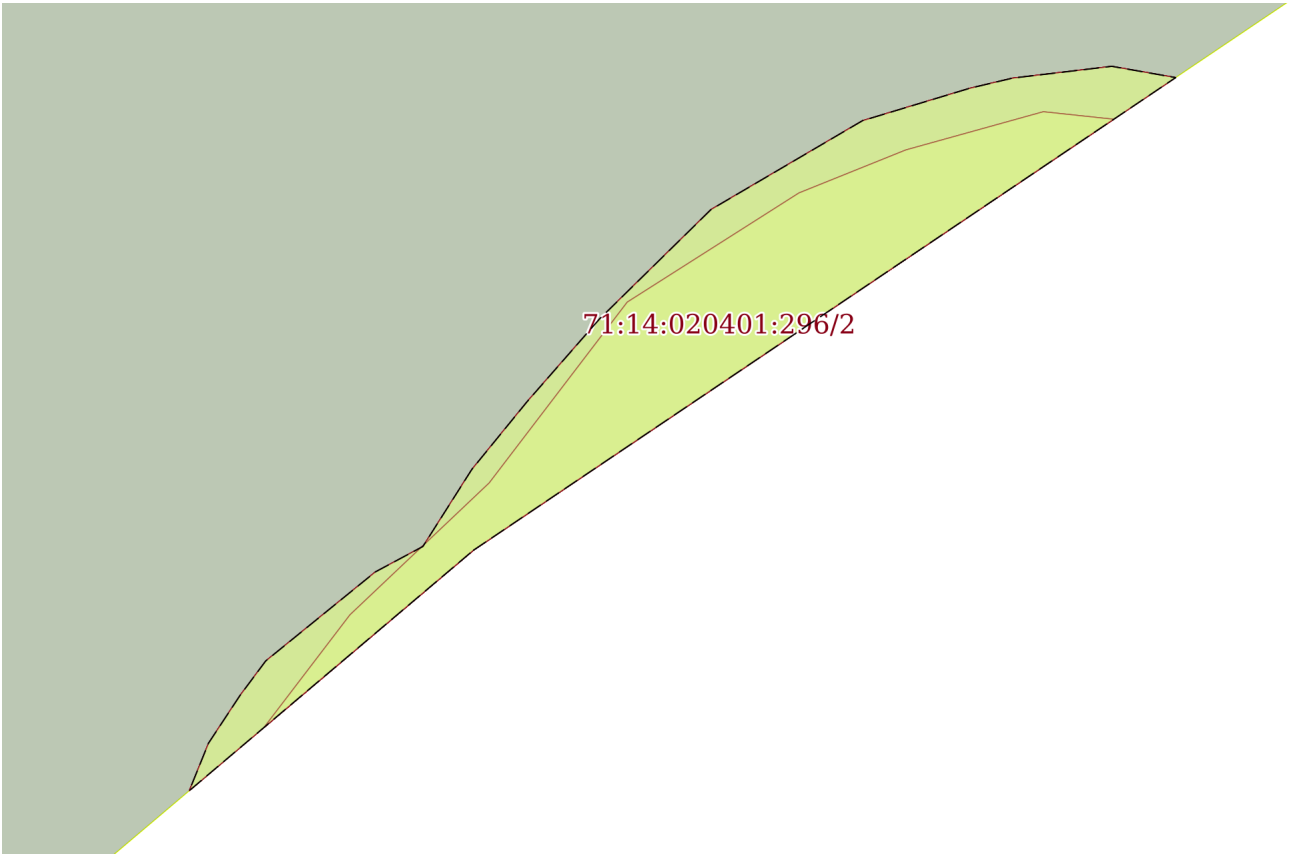
Сведения о характерных точках границы земельного участка				
Система координат МСК-71.1				
Номер точки	Координаты, м		Описание закрепления на местности	Средняя квадратичная погрешность определения координат характерных точек границ земельного участка, м
	X	Y		
1	2	3	4	5
1	760687.11	273783.94	-	0.1
2	760810.78	273875.71	-	0.1
3	760951.81	273986.4	-	0.1
4	761061.91	274026.11	-	0.1
5	760491.05	274608.71	-	0.1
6	760417.3	274499.17	-	0.1
7	760344.48	274413.15	-	0.1
8	760289.06	274293.2	-	0.1
9	760217.97	274205.81	-	0.1
10	760576.04	273934.39	-	0.1
1	760687.11	273783.94	-	0.1

полное наименование должности		 ДОКУМЕНТ ПОДПИСАН ЭЛЕКТРОННОЙ ПОДПИСЬЮ Сертификат: 0091AAF5A599507BC7E6D39D2DFA052F9A Владелец: ФЕДЕРАЛЬНАЯ СЛУЖБА ГОСУДАРСТВЕННОЙ РЕГИСТРАЦИИ, КАДАСТРА И КАРТОГРАФИИ Действителен: с 16.09.2025 по 10.12.2026	инициалы, фамилия

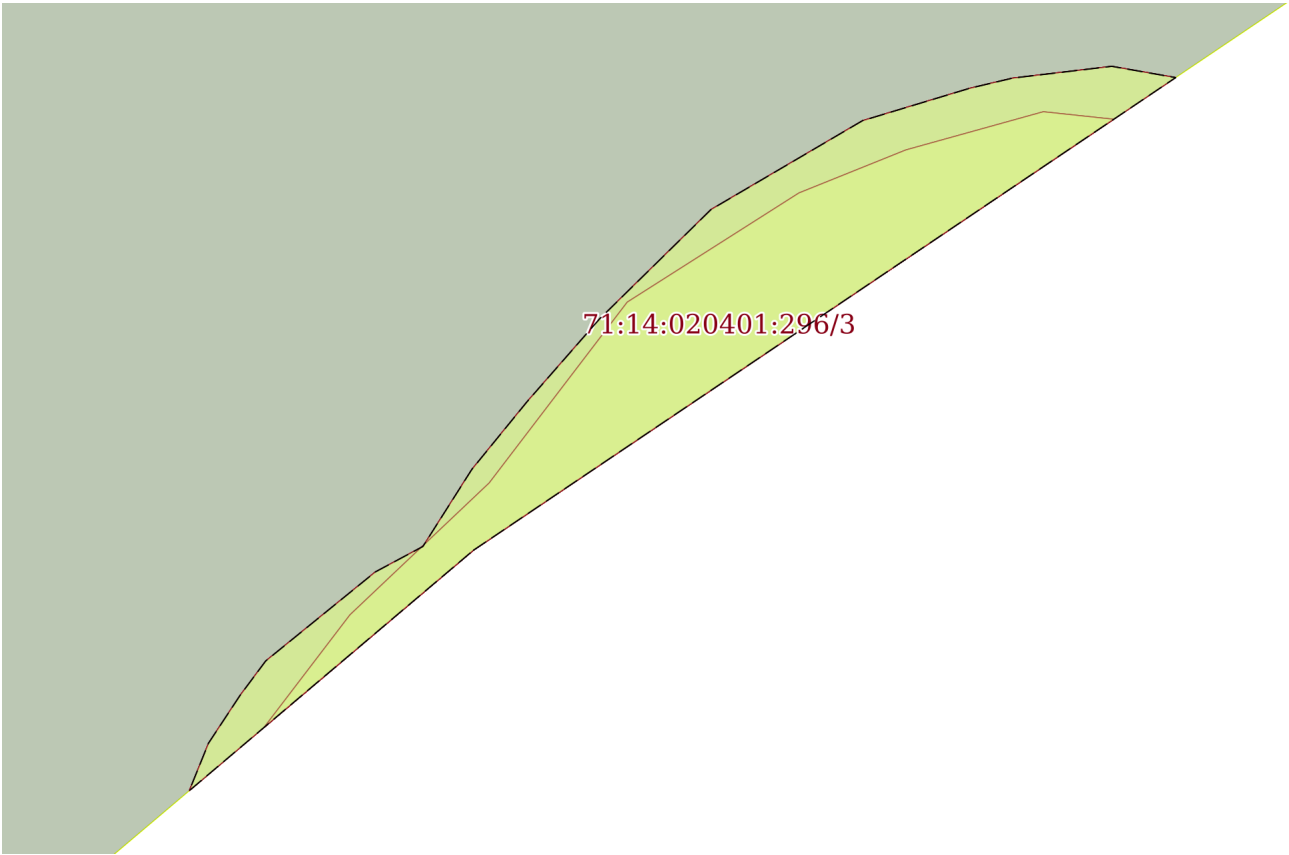
Выписка из Единого государственного реестра недвижимости об объекте недвижимости  
Сведения о частях земельного участка

Земельный участок			
вид объекта недвижимости			
Лист № 1 раздела 4	Всего листов раздела 4: 4	Всего разделов: 8	Всего листов выписки: 22
15.10.2025г. № КУВИ-001/2025-191579265			
Кадастровый номер:		71:14:020401:296	
План (чертеж, схема) части земельного участка		Учетный номер части: 71:14:020401:296/1	
			
Масштаб 1:800		Условные обозначения:	

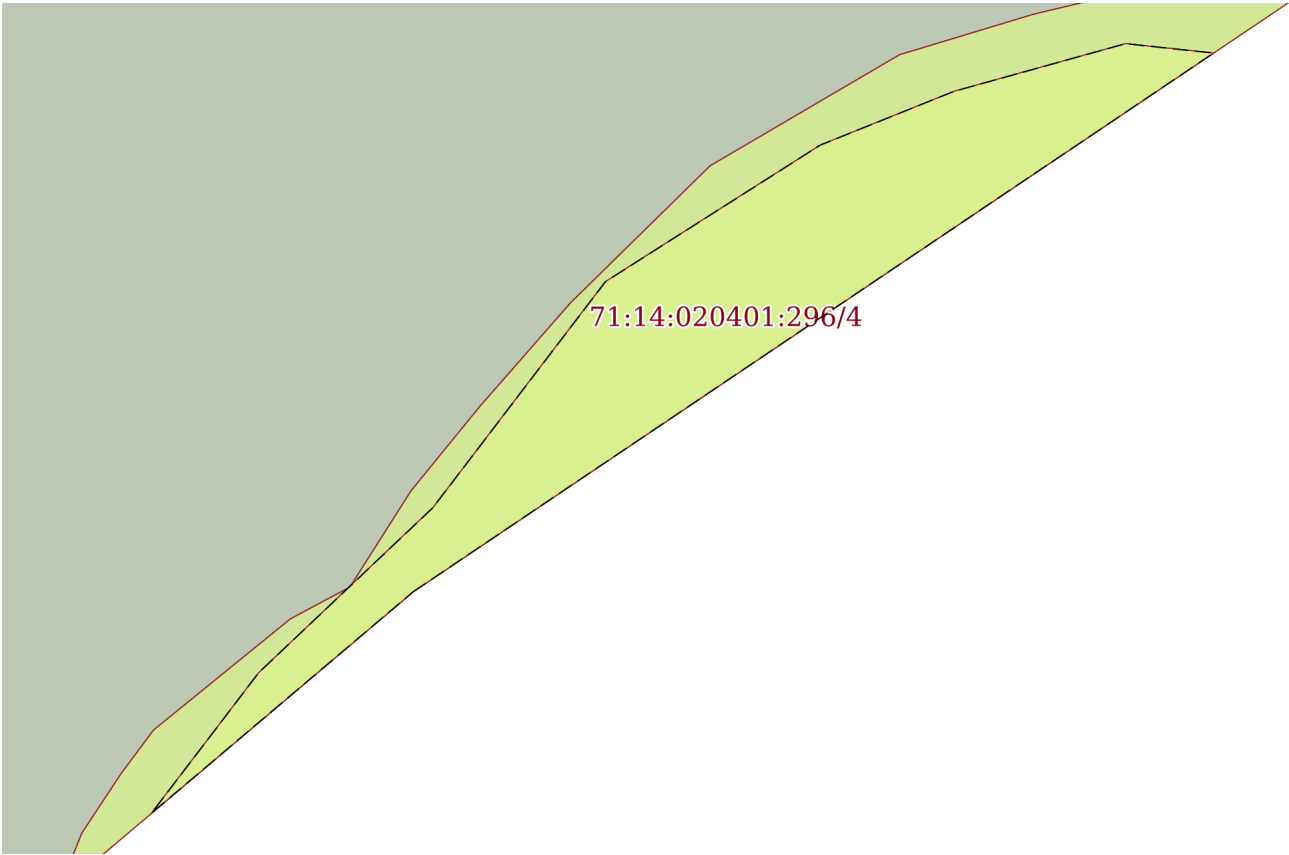
полное наименование должности		ДОКУМЕНТ ПОДПИСАН ЭЛЕКТРОННОЙ ПОДПИСЬЮ	инициалы, фамилия
	Сертификат: 0091AAF5A599507BC7E6D39D2DFA052F9A		
	Владелец: ФЕДЕРАЛЬНАЯ СЛУЖБА ГОСУДАРСТВЕННОЙ РЕГИСТРАЦИИ, КАДАСТРА И КАРТОГРАФИИ Действителен: с 16.09.2025 по 10.12.2026		


Земельный участок			
вид объекта недвижимости			
Лист № 2 раздела 4	Всего листов раздела 4: 4	Всего разделов: 8	Всего листов выписки: 22
15.10.2025г. № КУВИ-001/2025-191579265			
Кадастровый номер:		71:14:020401:296	
План (чертеж, схема) части земельного участка		Учетный номер части: 71:14:020401:296/2	
			
Масштаб 1:1000	Условные обозначения:		

полное наименование должности	 ДОКУМЕНТ ПОДПИСАН ЭЛЕКТРОННОЙ ПОДПИСЬЮ Сертификат: 0091AAF5A599507BC7E6D39D2DFA052F9A Владелец: ФЕДЕРАЛЬНАЯ СЛУЖБА ГОСУДАРСТВЕННОЙ РЕГИСТРАЦИИ, КАДАСТРА И КАРТОГРАФИИ Действителен: с 16.09.2025 по 10.12.2026	инициалы, фамилия

Земельный участок			
вид объекта недвижимости			
Лист № 3 раздела 4	Всего листов раздела 4: 4	Всего разделов: 8	Всего листов выписки: 22
15.10.2025г. № КУВИ-001/2025-191579265			
Кадастровый номер:		71:14:020401:296	
План (чертеж, схема) части земельного участка		Учетный номер части: 71:14:020401:296/3	
			
Масштаб 1:1000		Условные обозначения:	


полное наименование должности	 ДОКУМЕНТ ПОДПИСАН ЭЛЕКТРОННОЙ ПОДПИСЬЮ Сертификат: 0091AAF5A599507BC7E6D39D2DFA052F9A Владелец: ФЕДЕРАЛЬНАЯ СЛУЖБА ГОСУДАРСТВЕННОЙ РЕГИСТРАЦИИ, КАДАСТРА И КАРТОГРАФИИ Действителен: с 16.09.2025 по 10.12.2026	инициалы, фамилия

Земельный участок			
вид объекта недвижимости			
Лист № 4 раздела 4	Всего листов раздела 4: 4	Всего разделов: 8	Всего листов выписки: 22
15.10.2025г. № КУВИ-001/2025-191579265			
Кадастровый номер:		71:14:020401:296	
План (чертеж, схема) части земельного участка		Учетный номер части: 71:14:020401:296/4	
			
Масштаб 1:800	Условные обозначения:		

полное наименование должности	 ДОКУМЕНТ ПОДПИСАН ЭЛЕКТРОННОЙ ПОДПИСЬЮ Сертификат: 0091AAF5A599507BC7E6D39D2DFA052F9A Владелец: ФЕДЕРАЛЬНАЯ СЛУЖБА ГОСУДАРСТВЕННОЙ РЕГИСТРАЦИИ, КАДАСТРА И КАРТОГРАФИИ Действителен: с 16.09.2025 по 10.12.2026	инициалы, фамилия

Выписка из Единого государственного реестра недвижимости об объекте недвижимости  
Сведения о частях земельного участка

Земельный участок		
вид объекта недвижимости		
Лист № 1 раздела 4.1	Всего листов раздела 4.1: 5	Всего разделов: 8
Всего листов выписки: 22		
15.10.2025г. № КУВИ-001/2025-191579265		
Кадастровый номер:		71:14:020401:296
Учетный номер части	Площадь, м2	Содержание ограничения в использовании или ограничения права на объект недвижимости или обременения объекта недвижимости
1	2	3
71:14:020401:296/1	1310	71:00-6.2
71:14:020401:296/2	1904	71:14-6.3176
71:14:020401:296/3	1904	71:14-6.3175
71:14:020401:296/4	1310	71:00-6.68
	Весь	вид ограничения (обременения): ограничения прав на земельный участок, предусмотренные статьей 56 Земельного кодекса Российской Федерации; Срок действия: не установлен; реквизиты документа-основания: федеральный закон "О землеустройстве" от 18.06.2001 № 78-ФЗ выдан: Правительство Российской Федерации; постановление Правительства РФ от 30.07.2009 № 621 "Об утверждении формы карты (плана) объекта землеустройства и требований к ее составлению" от 30.07.2009 № 621 выдан: Правительство Российской Федерации; постановление Правительства РФ от 29.04.2016 № 377 "Об утверждении Правил определения местоположения береговой линии (границы водного объекта), случаев и периодичности ее определения и о внесении изменений в Правила установления на местности границ водоох от 29.04.2016 № 377 выдан: Правительство Российской Федерации; федеральный закон "Водный кодекс российской федерации" от 03.06.2007 № 74-ФЗ выдан: Правительство Российской Федерации; доверенность от 17.08.2016 № 60-д выдан: Министерство природных ресурсов и экологии Тульской области; о внесении в ГКН сведений об охранной зоне от 25.08.2016 № 24-01-15/4796 выдан: Министерство природных ресурсов и экологии Тульской области; Содержание ограничения (обременения): 1) использование сточных вод в целях регулирования плодородия почв; 2) размещение кладбищ, скотомогильников, объектов размещения отходов производства и потребления, химических, взрывчатых, токсичных, отравляющих и ядовитых веществ, пунктов захоронения радиоактивных отходов; 3) осуществление авиационных мер по борьбе с вредными организмами; 4) движение и стоянка транспортных средств (кроме специальных транспортных средств), за исключением их движения по дорогам и стоянки на дорогах и в специально оборудованных местах, имеющих твердое покрытие; 5) размещение автозаправочных станций, складов горюче-смазочных материалов (за исключением случаев, если автозаправочные станции, склады горюче-смазочных материалов размещены на территориях портов, судостроительных и судоремонтных организаций, инфраструктуры внутренних водных путей при условии соблюдения требований законодательства в области охраны окружающей среды и настоящего Кодекса), станций технического обслуживания, используемых для технического осмотра и ремонта транспортных средств,



ДОКУМЕНТ ПОДПИСАН  
ЭЛЕКТРОННОЙ ПОДПИСЬЮ


Сертификат: 0091AAF5A599507BC7E6D39D2DFA052F9A  
Владелец: ФЕДЕРАЛЬНАЯ СЛУЖБА ГОСУДАРСТВЕННОЙ  
РЕГИСТРАЦИИ, КАДАСТРА И КАРТОГРАФИИ  
Действителен: с 16.09.2025 по 10.12.2026

полное наименование должности

инициалы, фамилия

Земельный участок			
вид объекта недвижимости			
Лист № 2 раздела 4.1	Всего листов раздела 4.1: 5	Всего разделов: 8	Всего листов выписки: 22
15.10.2025г. № КУВИ-001/2025-191579265			
Кадастровый номер:		71:14:020401:296	

		<p>осуществление мойки транспортных средств; 6) размещение специализированных хранилищ пестицидов и агрохимикатов, применение пестицидов и агрохимикатов; 7) сброс сточных, в том числе дренажных, вод; 8) разведка и добыча общераспространенных полезных ископаемых (за исключением случаев, если разведка и добыча общераспространенных полезных ископаемых осуществляются пользователями недр, осуществляющими разведку и добычу иных видов полезных ископаемых, в границах предоставленных им в соответствии с законодательством Российской Федерации о недрах горных отводов и (или) геологических отводов на основании утвержденного технического проекта; Реестровый номер границы: 71:00-6.2; Вид объекта реестра границ: Зона с особыми условиями использования территории; Вид зоны по документу: Граница водоохранной зоны реки Синетулица с притоками (ручей б/н из Руднево и ручей б/н из Дорофеево), Тульская область, городской округ город Тула, Ясногорский район; Тип зоны: Водоохранная зона; Номер: 09010300312110000031157; Индекс: -</p>
	Весь	<p>вид ограничения (обременения): ограничения прав на земельный участок, предусмотренные статьей 56 Земельного кодекса Российской Федерации; Срок действия: не установлен; реквизиты документа-основания: приказ «Об утверждении каталогов координат береговых линий (границ водных объектов), границ водоохранных зон и границ прибрежных защитных полос р.Бежка, р.Иншинка, р.Непрейка, с притоками (руч. б/н из Зайцево, руч. б/н из Островки, руч. б/н из Уваровки, руч. б/н из Юрьево), р.Волоть с притоками (руч. б/н (н.п. Большие Байдики), руч. б/н (н.п. Октябрьский), руч. б/н (н.п. Барсуки), руч. б/н (н.п. Хомяково), руч.Нюховка), правый приток р. Рогожня, р. Упка, р. Синетулица с притоками (ручей без названия (Руднево), ручей без названия (Дорофеево)), р. Дубна с притоками (р.Дубенка, р.Веенка, р. Пронинка) на территории Тульской области от 03.12.2024 № 442-О выдан: Министерство природных ресурсов и экологии Тульской области; Содержание ограничения (обременения): Ограничения установлены п. 17 ст. 65 "Водного кодекса Российской Федерации" № 74-ФЗ от 03.06.2006. В границах прибрежных защитных полос запрещаются: 1. распашка земель; 2. размещение отвалов размываемых грунтов; 3. выпас сельскохозяйственных животных и организация для них летних лагерей, ванн; 4. использование сточных вод в целях повышения почвенного плодородия; 5. размещение кладбищ, скотомогильников, объектов размещения отходов производства и потребления, химических, взрывчатых, токсичных, отравляющих и ядовитых веществ, пунктов захоронения радиоактивных отходов, а также загрязнение территории загрязняющими веществами, предельно допустимые концентрации которых в водах водных объектов рыбохозяйственного значения не установлены; 6. осуществление авиационных мер по борьбе с вредными организмами; 7. движение и стоянка транспортных средств (кроме специальных транспортных средств), за исключением их движения по дорогам и стоянки на дорогах и в специально оборудованных местах, имеющих твердое покрытие; 8. строительство и реконструкция автозаправочных станций, складов горюче-смазочных материалов (за исключением случаев, если автозаправочные станции, склады горюче-смазочных материалов размещены на территориях портов, инфраструктуры внутренних водных путей, в том числе баз (сооружений) для стоянки маломерных судов, объектов органов федеральной службы безопасности), станций технического обслуживания, используемых для технического</p>

		 <p>ДОКУМЕНТ ПОДПИСАН ЭЛЕКТРОННОЙ ПОДПИСЬЮ</p>		
		Сертификат: 0091AAF5A599507BC7E6D39D2DFA052F9A		
		Владелец: ФЕДЕРАЛЬНАЯ СЛУЖБА ГОСУДАРСТВЕННОЙ РЕГИСТРАЦИИ, КАДАСТРА И КАРТОГРАФИИ		
		Действителен: с 16.09.2025 по 10.12.2026		
полное наименование должности			инициалы, фамилия	

Земельный участок			
вид объекта недвижимости			
Лист № 3 раздела 4.1	Всего листов раздела 4.1: 5	Всего разделов: 8	Всего листов выписки: 22

15.10.2025г. № КУВИ-001/2025-191579265

Кадастровый номер:

71:14:020401:296

		осмотра и ремонта транспортных средств, осуществление мойки транспортных средств; 9. хранение пестицидов и агрохимикатов (за исключением хранения агрохимикатов в специализированных хранилищах на территориях морских портов за пределами границ прибрежных защитных полос), применение пестицидов и агрохимикатов; 10. сброс сточных, в том числе дренажных, вод; 11. разведка и добыча общераспространенных полезных ископаемых (за исключением случаев, если разведка и добыча общераспространенных полезных ископаемых осуществляются пользователями недр, осуществляющими разведку и добычу иных видов полезных ископаемых, в границах предоставленных им в соответствии с законодательством Российской Федерации о недрах горных отводов и (или) геологических отводов на основании утвержденного технического проекта в соответствии со статьей 19.1 Закона Российской Федерации от 21 февраля 1992 года № 2395-1 «О недрах».; Реестровый номер границы: 71:14-6.3176; Вид объекта реестра границ: Зона с особыми условиями использования территории; Вид зоны по документу: Прибрежная защитная полоса ручья без названия притока реки Синетулица из населенного пункта Руднево на территории Тульской области; Тип зоны: Прибрежная защитная полоса
	Весь	вид ограничения (обременения): ограничения прав на земельный участок, предусмотренные статьей 56 Земельного кодекса Российской Федерации; Срок действия: не установлен; реквизиты документа-основания: приказ «Об утверждении каталогов координат береговых линий (границ водных объектов), границ водоохранных зон и границ прибрежных защитных полос р.Бежка, р.Иншинка, р.Непрейка, с притоками (руч. б/н из Зайцево, руч. б/н из Островки, руч. б/н из Уваровки, руч. б/н из Юрьево), р.Волоть с притоками (руч. б/н (н.п. Большие Байдики), руч. б/н (н.п. Октябрьский), руч. б/н (н.п. Барсуки), руч. б/н (н.п. Хомяково), руч.Нюховка), правый приток р. Рогожня, р. Упка, р. Синетулица с притоками (ручей без названия (Руднево), ручей без названия (Дорофеево)), р. Дубна с притоками (р.Дубенка, р.Веенка, р. Пронинка) на территории Тульской области от 03.12.2024 № 442-О выдан: Министерство природных ресурсов и экологии Тульской области; Содержание ограничения (обременения): Ограничения установлены п. 15 ст. 65 "Водного кодекса Российской Федерации" № 74-ФЗ от 03.06.2006. В границах водоохранных зон запрещаются: 1. использование сточных вод в целях повышения почвенного плодородия; 2. размещение кладбищ, скотомогильников, объектов размещения отходов производства и потребления, химических, взрывчатых, токсичных, отравляющих и ядовитых веществ, пунктов захоронения радиоактивных отходов, а также загрязнение территории загрязняющими веществами, предельно допустимые концентрации которых в водах водных объектов рыбохозяйственного значения не установлены; 3. осуществление авиационных мер по борьбе с вредными организмами; 4. движение и стоянка транспортных средств (кроме специальных транспортных средств), за исключением их движения по дорогам и стоянки на дорогах и в специально оборудованных местах, имеющих твердое покрытие; 5. строительство и реконструкция автозаправочных станций, складов горюче-смазочных материалов (за исключением случаев, если автозаправочные станции, склады горюче-смазочных материалов размещены на территориях портов, инфраструктуры внутренних водных путей, в том числе баз (сооружений) для стоянки маломерных судов, объектов органов федеральной



ДОКУМЕНТ ПОДПИСАН  
ЭЛЕКТРОННОЙ ПОДПИСЬЮ

Сертификат: 0091AAF5A599507BC7E6D39D2DFA052F9A

Владелец: ФЕДЕРАЛЬНАЯ СЛУЖБА ГОСУДАРСТВЕННОЙ  
РЕГИСТРАЦИИ, КАДАСТРА И КАРТОГРАФИИ  
Действителен: с 16.09.2025 по 10.12.2026

полное наименование должности

инициалы, фамилия



Земельный участок			
вид объекта недвижимости			
Лист № 4 раздела 4.1	Всего листов раздела 4.1: 5	Всего разделов: 8	Всего листов выписки: 22

15.10.2025г. № КУВИ-001/2025-191579265

Кадастровый номер:

71:14:020401:296

		службы безопасности), станций технического обслуживания, используемых для технического осмотра и ремонта транспортных средств, осуществление мойки транспортных средств; 6. хранение пестицидов и агрохимикатов (за исключением хранения агрохимикатов в специализированных хранилищах на территориях морских портов за пределами границ прибрежных защитных полос), применение пестицидов и агрохимикатов; 7. сброс сточных, в том числе дренажных, вод; 8. разведка и добыча общераспространенных полезных ископаемых (за исключением случаев, если разведка и добыча общераспространенных полезных ископаемых осуществляются пользователями недр, осуществляющими разведку и добычу иных видов полезных ископаемых, в границах предоставленных им в соответствии с законодательством Российской Федерации о недрах горных отводов и (или) геологических отводов на основании утвержденного технического проекта в соответствии со статьей 19.1 Закона Российской Федерации от 21 февраля 1992 года № 2395-1 «О недрах».; Реестровый номер границы: 71:14-6.3175; Вид объекта реестра границ: Зона с особыми условиями использования территории; Вид зоны по документу: Водоохранная зона ручья без названия притока реки Синетулица из населенного пункта Руднево на территории Тульской области; Тип зоны: Водоохранная зона
	Весь	вид ограничения (обременения): ограничения прав на земельный участок, предусмотренные статьей 56 Земельного кодекса Российской Федерации; Срок действия: не установлен; реквизиты документа-основания: федеральный закон "О землеустройстве" от 18.06.2001 № 78-ФЗ выдан: Правительство Российской Федерации; постановление Правительства РФ от 30.07.2009 № 621 "Об утверждении формы карты (плана) объекта землеустройства и требований к ее составлению" от 30.07.2009 № 621 выдан: Правительство Российской Федерации; постановление Правительства РФ от 29.04.2016 № 377 "Об утверждении Правил определения местоположения береговой линии (границы водного объекта), случаев и периодичности ее определения и о внесении изменений в Правила установления на местности границ водоох от 29.04.2016 № 377 выдан: Правительство Российской Федерации; федеральный закон "Водный кодекс российской федерации" от 03.06.2007 № 74-ФЗ выдан: Правительство Российской Федерации; доверенность от 17.08.2016 № 60-д выдан: Министерство природных ресурсов и экологии Тульской области; о внесении в ГКН сведений об охранной зоне от 25.08.2016 № 24-01-15/4796 выдан: Министерство природных ресурсов и экологии Тульской области; Содержание ограничения (обременения): 1) использование сточных вод в целях регулирования плодородия почв; 2) размещение кладбищ, скотомогильников, объектов размещения отходов производства и потребления, химических, взрывчатых, токсичных, отравляющих и ядовитых веществ, пунктов захоронения радиоактивных отходов; 3) осуществление авиационных мер по борьбе с вредными организмами; 4) движение и стоянка транспортных средств (кроме специальных транспортных средств), за исключением их движения по дорогам и стоянки на дорогах и в специально оборудованных местах, имеющих твердое покрытие; 5) распашка земель; 6) размещение отвалов размываемых грунтов; 7) выпас сельскохозяйственных животных и организация для них летних лагерей, ванн. 8) размещение автозаправочных станций, складов горюче-смазочных материалов (за исключением случаев, если автозаправочные станции, склады горюче-смазочных материалов размещены на территориях портов, судостроительных и судоремонтных организаций,



ДОКУМЕНТ ПОДПИСАН  
ЭЛЕКТРОННОЙ ПОДПИСЬЮ

Сертификат: 0091AAF5A599507BC7E6D39D2DFA052F9A

Владелец: ФЕДЕРАЛЬНАЯ СЛУЖБА ГОСУДАРСТВЕННОЙ  
РЕГИСТРАЦИИ, КАДАСТРА И КАРТОГРАФИИ  
Действителен: с 16.09.2025 по 10.12.2026

полное наименование должности

инициалы, фамилия

Земельный участок			
вид объекта недвижимости			
Лист № 5 раздела 4.1	Всего листов раздела 4.1: 5	Всего разделов: 8	Всего листов выписки: 22
15.10.2025г. № КУВИ-001/2025-191579265			
Кадастровый номер:		71:14:020401:296	
		<p>инфраструктуры внутренних водных путей при условии соблюдения требований законодательства в области охраны окружающей среды и настоящего Кодекса), станций технического обслуживания, используемых для технического осмотра и ремонта транспортных средств, осуществление мойки транспортных средств; 9) размещение специализированных хранилищ пестицидов и агрохимикатов, применение пестицидов и агрохимикатов; 10) сброс сточных, в том числе дренажных, вод; 11) разведка и добыча общераспространенных полезных ископаемых (за исключением случаев, если разведка и добыча общераспространенных полезных ископаемых осуществляются пользователями недр, осуществляющими разведку и добычу иных видов полезных ископаемых, в границах предоставленных им в соответствии с законодательством Российской Федерации о недрах горных отводов и (или) геологических отводов на основании утвержденного технического проекта; Реестровый номер границы: 71:00-6.68; Вид объекта реестра границ: Зона с особыми условиями использования территории; Вид зоны по документу: Граница прибрежной защитной полосы реки Синетулица с притоками (ручей б/н из Руднево и ручей б/н из Дорофеево), Тульская область, городской округ город Тула, Ясногорский район; Тип зоны: Прибрежная защитная полоса; Номер: 09010300312110000031157; Индекс: -</p>	

полное наименование должности	 ДОКУМЕНТ ПОДПИСАН ЭЛЕКТРОННОЙ ПОДПИСЬЮ Сертификат: 0091AAF5A599507BC7E6D39D2DFA052F9A Владелец: ФЕДЕРАЛЬНАЯ СЛУЖБА ГОСУДАРСТВЕННОЙ РЕГИСТРАЦИИ, КАДАСТРА И КАРТОГРАФИИ Действителен: с 16.09.2025 по 10.12.2026	инициалы, фамилия

Выписка из Единого государственного реестра недвижимости об объекте недвижимости  
Сведения о частях земельного участка

Земельный участок			
вид объекта недвижимости			
Лист № 1 раздела 4.2	Всего листов раздела 4.2: 4	Всего разделов: 8	Всего листов выписки: 22
15.10.2025г. № КУВИ-001/2025-191579265			
Кадастровый номер:		71:14:020401:296	

Сведения о характерных точках границы части (частей) земельного участка				
Учетный номер части: 71:14:020401:296/1				
Система координат МСК-71.1				
Номер точки	Координаты, м		Описание закрепления на местности	Средняя квадратичная погрешность определения координат характерных точек границ земельного участка, м
	X	Y		
1	2	3	4	5
1	760417.3	274499.17	-	-
2	760393.53	274471.09	-	-
3	760408.63	274482.61	-	-
4	760426.32	274501.28	-	-
5	760450.56	274519.78	-	-
6	760465.2	274542.8	-	-
7	760470.97	274557.14	-	-
8	760476.09	274575.56	-	-
9	760475.08	274584.99	-	-
1	760417.3	274499.17	-	-

полное наименование должности		 ДОКУМЕНТ ПОДПИСАН ЭЛЕКТРОННОЙ ПОДПИСЬЮ Сертификат: 0091AAF5A599507BC7E6D39D2DFA052F9A Владелец: ФЕДЕРАЛЬНАЯ СЛУЖБА ГОСУДАРСТВЕННОЙ РЕГИСТРАЦИИ, КАДАСТРА И КАРТОГРАФИИ Действителен: с 16.09.2025 по 10.12.2026	инициалы, фамилия

Земельный участок			
вид объекта недвижимости			
Лист № 2 раздела 4.2	Всего листов раздела 4.2: 4	Всего разделов: 8	Всего листов выписки: 22

15.10.2025г. № КУВИ-001/2025-191579265

Кадастровый номер: 71:14:020401:296

Сведения о характерных точках границы части (частей) земельного участка			
Учетный номер части: 71:14:020401:296/2			
Система координат МСК-71.1			

Номер точки	Координаты, м		Описание закрепления на местности	Средняя квадратичная погрешность определения координат характерных точек границ земельного участка, м
	X	Y		
1	2	3	4	5
1	760417.3	274499.17	-	-
2	760385.06	274461.08	-	-
3	760391.42	274463.65	-	-
4	760397.83	274467.88	-	-
5	760402.45	274471.32	-	-
6	760414.38	274486	-	-
7	760417.8	274492.39	-	-
8	760428.12	274498.94	-	-
9	760437.21	274506.35	-	-
10	760448.28	274516.04	-	-
11	760462.98	274531.01	-	-
12	760474.89	274551.31	-	-
13	760479.23	274565.66	-	-
14	760480.6	274571.43	-	-
15	760482.18	274584.73	-	-
16	760480.67	274593.29	-	-
1	760417.3	274499.17	-	-



ДОКУМЕНТ ПОДПИСАН  
ЭЛЕКТРОННОЙ ПОДПИСЬЮ

Сертификат: 0091AAF5A599507BC7E6D39D2DFA052F9A

Владелец: ФЕДЕРАЛЬНАЯ СЛУЖБА ГОСУДАРСТВЕННОЙ  
РЕГИСТРАЦИИ, КАДАСТРА И КАРТОГРАФИИ  
Действителен: с 16.09.2025 по 10.12.2026

полное наименование должности

инициалы, фамилия

Земельный участок			
вид объекта недвижимости			
Лист № 3 раздела 4.2	Всего листов раздела 4.2: 4	Всего разделов: 8	Всего листов выписки: 22

15.10.2025г. № КУВИ-001/2025-191579265

Кадастровый номер:

71:14:020401:296

Сведения о характерных точках границы части (частей) земельного участка			
Учетный номер части: 71:14:020401:296/3			
Система координат МСК-71.1			

Номер точки	Координаты, м		Описание закрепления на местности	Средняя квадратичная погрешность определения координат характерных точек границ земельного участка, м
	X	Y		
1	2	3	4	5
1	760417.3	274499.17	-	-
2	760385.06	274461.08	-	-
3	760391.42	274463.65	-	-
4	760397.83	274467.88	-	-
5	760402.45	274471.32	-	-
6	760414.38	274486	-	-
7	760417.8	274492.39	-	-
8	760428.12	274498.94	-	-
9	760437.21	274506.35	-	-
10	760448.28	274516.04	-	-
11	760462.98	274531.01	-	-
12	760474.89	274551.31	-	-
13	760479.23	274565.66	-	-
14	760480.6	274571.43	-	-
15	760482.18	274584.73	-	-
16	760480.67	274593.29	-	-
1	760417.3	274499.17	-	-



ДОКУМЕНТ ПОДПИСАН  
ЭЛЕКТРОННОЙ ПОДПИСЬЮ

Сертификат: 0091AAF5A599507BC7E6D39D2DFA052F9A

Владелец: ФЕДЕРАЛЬНАЯ СЛУЖБА ГОСУДАРСТВЕННОЙ  
РЕГИСТРАЦИИ, КАДАСТРА И КАРТОГРАФИИ  
Действителен: с 16.09.2025 по 10.12.2026

полное наименование должности

инициалы, фамилия

Земельный участок				
вид объекта недвижимости				
Лист № 4 раздела 4.2		Всего листов раздела 4.2: 4		Всего разделов: 8
Всего листов выписки: 22				
15.10.2025г. № КУВИ-001/2025-191579265				
Кадастровый номер:		71:14:020401:296		
Сведения о характерных точках границы части (частей) земельного участка				
Учетный номер части: 71:14:020401:296/4				
Система координат МСК-71.1				
Номер точки	Координаты, м		Описание закрепления на местности	Средняя квадратичная погрешность определения координат характерных точек границ земельного участка, м
	X	Y		
1	2	3	4	5
1	760417.3	274499.17	-	-
2	760393.53	274471.09	-	-
3	760408.63	274482.61	-	-
4	760426.32	274501.28	-	-
5	760450.56	274519.78	-	-
6	760465.2	274542.8	-	-
7	760470.97	274557.14	-	-
8	760476.09	274575.56	-	-
9	760475.08	274584.99	-	-
1	760417.3	274499.17	-	-

полное наименование должности	 ДОКУМЕНТ ПОДПИСАН ЭЛЕКТРОННОЙ ПОДПИСЬЮ Сертификат: 0091AAF5A599507BC7E6D39D2DFA052F9A Владелец: ФЕДЕРАЛЬНАЯ СЛУЖБА ГОСУДАРСТВЕННОЙ РЕГИСТРАЦИИ, КАДАСТРА И КАРТОГРАФИИ Действителен: с 16.09.2025 по 10.12.2026	инициалы, фамилия